

ФОРМА

графического описания местоположения границ населённых пунктов,
территориальных зон, особо охраняемых природных территорий,
зон с особыми условиями использования территорий

ОПИСАНИЕ МЕСТОПОЛОЖЕНИЯ ГРАНИЦ¹

Территориальная зона Ж1

(наименование объекта местоположение границ, которого описано (далее - объект)

"Зона застройки индивидуальными жилыми домами и малоэтажными жилыми домами"

Раздел 1

Сведения об объекте		
№ п/п	Характеристики объекта	Описание характеристик
1	2	3
1.	Местоположение объекта ²	Самарская область, Сергиевский район, сельское поселение Верхняя Орлянка, село Верхняя Орлянка
2.	Площадь объекта +/- величина погрешности определения площади (Р +/- Дельта Р) ³	1937829±487 кв.м
3.	Иные характеристики объекта ⁴	

Раздел 2

Сведения о местоположении границ объекта ⁵					
1. Система координат: МСК-63					
2. Сведения о характерных точках границ объекта					
Обозначение характерных точек границ	Координаты, м		Метод определения координат характерной точки ⁶	Средняя квадратическая погрешность положения характерной точки (Мт), м	Описание ⁷ обозначения точки (при наличии)
	Х	У			
1	2	3	4	5	6
1	446773.03	2236573.44	Картометрический метод	0.1	-
2	446803.40	2236593.93	Картометрический метод	0.1	-
3	446824.76	2236632.49	Картометрический метод	0.1	-
4	446825.94	2236638.93	Картометрический метод	0.1	-
5	446823.59	2236647.34	Картометрический метод	0.1	-
6	446806.60	2236686.41	Картометрический метод	0.1	-
7	446816.78	2236680.52	Картометрический метод	0.1	-
8	446820.69	2236678.26	Картометрический метод	0.1	-
9	446822.31	2236677.32	Картометрический метод	0.1	-
10	446825.47	2236675.49	Картометрический метод	0.1	-
11	446839.86	2236667.17	Картометрический метод	0.1	-
12	446889.91	2236658.90	Картометрический метод	0.1	-
13	446898.09	2236666.26	Картометрический метод	0.1	-
14	446903.82	2236671.81	Картометрический метод	0.1	-
15	446930.35	2236697.49	Картометрический метод	0.1	-
16	446984.63	2236750.04	Картометрический метод	0.1	-
17	446991.16	2236756.37	Картометрический метод	0.1	-
18	446997.57	2236762.57	Картометрический метод	0.1	-
19	446984.08	2236773.38	Картометрический метод	0.1	-
20	446971.33	2236783.20	Картометрический метод	0.1	-
21	446955.56	2236767.80	Картометрический метод	0.1	-
22	446939.16	2236782.51	Картометрический метод	0.1	-
23	446865.56	2236713.35	Картометрический метод	0.1	-
24	446858.43	2236704.88	Картометрический метод	0.1	-
25	446852.29	2236710.04	Картометрический метод	0.1	-
26	446835.21	2236688.37	Картометрический метод	0.1	-
27	446826.70	2236693.00	Картометрический метод	0.1	-
28	446819.85	2236696.73	Картометрический метод	0.1	-
29	446817.88	2236697.80	Картометрический метод	0.1	-
30	446814.42	2236699.68	Картометрический метод	0.1	-
31	446800.64	2236707.18	Картометрический метод	0.1	-
32	446806.69	2236727.36	Картометрический метод	0.1	-
33	446840.44	2236806.50	Картометрический метод	0.1	-
34	446842.39	2236810.83	Картометрический метод	0.1	-
35	446843.80	2236820.14	Картометрический метод	0.1	-
36	446846.36	2236826.08	Картометрический метод	0.1	-
37	446871.53	2236902.49	Картометрический метод	0.1	-
38	446875.70	2236909.92	Картометрический метод	0.1	-
39	446878.33	2236914.61	Картометрический метод	0.1	-
40	446891.74	2236921.87	Картометрический метод	0.1	-
41	446905.11	2236940.53	Картометрический метод	0.1	-
42	446914.40	2236982.16	Картометрический метод	0.1	-
43	446925.06	2237031.96	Картометрический метод	0.1	-
44	446926.27	2237036.13	Картометрический метод	0.1	-
45	446919.02	2237036.17	Картометрический метод	0.1	-
46	446854.07	2237047.23	Картометрический метод	0.1	-
47	446814.63	2237053.95	Картометрический метод	0.1	-
48	446739.64	2237065.68	Картометрический метод	0.1	-
49	446707.19	2237072.79	Картометрический метод	0.1	-
50	446684.50	2237079.92	Картометрический метод	0.1	-
51	446693.65	2237128.54	Картометрический метод	0.1	-
52	446666.49	2237138.21	Картометрический метод	0.1	-
53	446707.63	2237262.34	Картометрический метод	0.1	-
54	446722.26	2237306.47	Картометрический метод	0.1	-
55	446735.81	2237305.03	Картометрический метод	0.1	-
56	446787.57	2237305.09	Картометрический метод	0.1	-
57	446819.41	2237315.83	Картометрический метод	0.1	-
58	446819.55	2237315.88	Картометрический метод	0.1	-
59	446823.81	2237344.51	Картометрический метод	0.1	-
60	446835.64	2237377.00	Картометрический метод	0.1	-
61	446838.08	2237410.78	Картометрический метод	0.1	-
62	446833.44	2237435.35	Картометрический метод	0.1	-
63	446828.78	2237435.00	Картометрический метод	0.1	-
64	446822.36	2237464.37	Картометрический метод	0.1	-
65	446818.10	2237470.95	Картометрический метод	0.1	-
66	446811.83	2237476.46	Картометрический метод	0.1	-
67	446807.80	2237477.81	Картометрический метод	0.1	-
68	446801.33	2237552.34	Картометрический метод	0.1	-
69	446823.53	2237550.55	Картометрический метод	0.1	-
70	446826.48	2237552.18	Картометрический метод	0.1	-
71	446825.83	2237565.30	Картометрический метод	0.1	-
72	446797.30	2237586.61	Картометрический метод	0.1	-
73	446793.53	2237615.85	Картометрический метод	0.1	-
74	446790.38	2237616.46	Картометрический метод	0.1	-
75	446720.86	2237629.86	Картометрический метод	0.1	-
76	446716.34	2237603.78	Картометрический метод	0.1	-
77	446697.37	2237610.80	Картометрический метод	0.1	-
78	446719.09	2237735.08	Картометрический метод	0.1	-
79	446659.98	2237745.41	Картометрический метод	0.1	-
80	446641.47	2237639.48	Картометрический метод	0.1	-

Сведения о местоположении границ объекта ⁵					
1. Система координат: МСК-63					
2. Сведения о характерных точках границ объекта					
Обозначение характерных точек границ	Координаты, м		Метод определения координат характерной точки ⁶	Средняя квадратическая погрешность положения характерной точки (Мт), м	Описание ⁷ обозначения точки (при наличии)
	Х	У			
1	2	3	4	5	6
81	446559.52	2237681.52	Картометрический метод	0.1	-
82	446526.85	2237620.32	Картометрический метод	0.1	-
83	446466.89	2237609.08	Картометрический метод	0.1	-
84	446450.54	2237584.97	Картометрический метод	0.1	-
85	446446.46	2237571.38	Картометрический метод	0.1	-
86	446457.34	2237507.98	Картометрический метод	0.1	-
87	446449.96	2237490.10	Картометрический метод	0.1	-
88	446453.25	2237423.20	Картометрический метод	0.1	-
89	446450.11	2237399.03	Картометрический метод	0.1	-
90	446306.50	2237349.58	Картометрический метод	0.1	-
91	446308.18	2237464.89	Картометрический метод	0.1	-
92	446293.05	2237456.48	Картометрический метод	0.1	-
93	446100.10	2237373.72	Картометрический метод	0.1	-
94	446050.96	2237348.14	Картометрический метод	0.1	-
95	446049.96	2237349.93	Картометрический метод	0.1	-
96	446049.55	2237355.44	Картометрический метод	0.1	-
97	446045.78	2237371.23	Картометрический метод	0.1	-
98	446025.67	2237368.18	Картометрический метод	0.1	-
99	446024.95	2237371.03	Картометрический метод	0.1	-
100	446020.98	2237370.09	Картометрический метод	0.1	-
101	446018.81	2237369.54	Картометрический метод	0.1	-
102	446017.83	2237373.15	Картометрический метод	0.1	-
103	446014.71	2237372.64	Картометрический метод	0.1	-
104	446001.72	2237368.03	Картометрический метод	0.1	-
105	445989.74	2237361.27	Картометрический метод	0.1	-
106	445955.78	2237358.52	Картометрический метод	0.1	-
107	445880.46	2237318.98	Картометрический метод	0.1	-
108	445896.94	2237290.46	Картометрический метод	0.1	-
109	445903.41	2237277.89	Картометрический метод	0.1	-
110	445912.79	2237270.61	Картометрический метод	0.1	-
111	445908.66	2237251.60	Картометрический метод	0.1	-
112	445906.04	2237229.50	Картометрический метод	0.1	-
113	445910.53	2237206.98	Картометрический метод	0.1	-
114	445911.53	2237205.29	Картометрический метод	0.1	-
115	445921.95	2237186.31	Картометрический метод	0.1	-
116	445936.72	2237191.98	Картометрический метод	0.1	-
117	445943.14	2237174.64	Картометрический метод	0.1	-
118	445975.76	2237195.83	Картометрический метод	0.1	-
119	445989.02	2237163.51	Картометрический метод	0.1	-
120	446000.57	2237141.81	Картометрический метод	0.1	-
121	445995.08	2237137.20	Картометрический метод	0.1	-
122	446005.32	2237119.79	Картометрический метод	0.1	-
123	446007.54	2237117.51	Картометрический метод	0.1	-
124	446013.27	2237109.96	Картометрический метод	0.1	-
125	445980.87	2237085.79	Картометрический метод	0.1	-
126	445986.76	2237069.49	Картометрический метод	0.1	-
127	446005.63	2237082.79	Картометрический метод	0.1	-
128	446025.21	2237054.87	Картометрический метод	0.1	-
129	446052.61	2237076.39	Картометрический метод	0.1	-
130	446057.16	2237079.58	Картометрический метод	0.1	-
131	446117.68	2237003.61	Картометрический метод	0.1	-
132	446109.71	2236998.03	Картометрический метод	0.1	-
133	446096.72	2236988.53	Картометрический метод	0.1	-
134	446111.70	2236970.90	Картометрический метод	0.1	-
135	446122.80	2236950.92	Картометрический метод	0.1	-
136	446104.55	2236928.88	Картометрический метод	0.1	-
137	446115.33	2236903.17	Картометрический метод	0.1	-
138	446107.09	2236881.57	Картометрический метод	0.1	-
139	446106.90	2236879.42	Картометрический метод	0.1	-
140	446103.93	2236876.04	Картометрический метод	0.1	-
141	446097.58	2236872.02	Картометрический метод	0.1	-
142	446093.14	2236872.86	Картометрический метод	0.1	-
143	446092.95	2236872.78	Картометрический метод	0.1	-
144	446087.56	2236866.74	Картометрический метод	0.1	-
145	446086.79	2236864.82	Картометрический метод	0.1	-
146	446084.67	2236859.32	Картометрический метод	0.1	-
147	446080.44	2236855.51	Картометрический метод	0.1	-
148	446077.69	2236855.72	Картометрический метод	0.1	-
149	446073.03	2236853.39	Картометрический метод	0.1	-
150	446069.94	2236848.87	Картометрический метод	0.1	-
151	446058.84	2236835.10	Картометрический метод	0.1	-
152	446055.04	2236831.01	Картометрический метод	0.1	-
153	446014.48	2236804.63	Картометрический метод	0.1	-
154	446040.20	2236780.29	Картометрический метод	0.1	-
155	446057.98	2236801.24	Картометрический метод	0.1	-
156	446079.68	2236783.99	Картометрический метод	0.1	-
157	446091.27	2236801.31	Картометрический метод	0.1	-
158	446101.87	2236792.92	Картометрический метод	0.1	-
159	446099.80	2236790.75	Картометрический метод	0.1	-
160	446095.78	2236785.74	Картометрический метод	0.1	-

Сведения о местоположении границ объекта ⁵					
1. Система координат: МСК-63					
2. Сведения о характерных точках границ объекта					
Обозначение характерных точек границ	Координаты, м		Метод определения координат характерной точки ⁶	Средняя квадратическая погрешность положения характерной точки (Мт), м	Описание ⁷ обозначения точки (при наличии)
	Х	У			
1	2	3	4	5	6
161	446097.77	2236784.16	Картометрический метод	0.1	-
162	446112.06	2236781.35	Картометрический метод	0.1	-
163	446115.45	2236779.02	Картометрический метод	0.1	-
164	446118.62	2236778.59	Картометрический метод	0.1	-
165	446123.92	2236779.02	Картометрический метод	0.1	-
166	446127.53	2236775.50	Картометрический метод	0.1	-
167	446130.50	2236773.80	Картометрический метод	0.1	-
168	446134.31	2236772.74	Картометрический метод	0.1	-
169	446145.10	2236771.69	Картометрический метод	0.1	-
170	446148.28	2236769.99	Картометрический метод	0.1	-
171	446153.36	2236764.49	Картометрический метод	0.1	-
172	446158.23	2236758.35	Картометрический метод	0.1	-
173	446160.13	2236757.50	Картометрический метод	0.1	-
174	446166.69	2236757.29	Картометрический метод	0.1	-
175	446171.56	2236755.81	Картометрический метод	0.1	-
176	446177.70	2236751.58	Картометрический метод	0.1	-
177	446182.78	2236747.98	Картометрический метод	0.1	-
178	446186.59	2236747.56	Картометрический метод	0.1	-
179	446193.15	2236747.13	Картометрический метод	0.1	-
180	446197.17	2236745.44	Картометрический метод	0.1	-
181	446201.62	2236742.27	Картометрический метод	0.1	-
182	446205.22	2236738.88	Картометрический метод	0.1	-
183	446209.87	2236737.61	Картометрический метод	0.1	-
184	446214.95	2236738.88	Картометрический метод	0.1	-
185	446227.16	2236734.40	Картометрический метод	0.1	-
186	446232.22	2236729.08	Картометрический метод	0.1	-
187	446256.38	2236710.62	Картометрический метод	0.1	-
188	446273.89	2236697.55	Картометрический метод	0.1	-
189	446283.09	2236705.60	Картометрический метод	0.1	-
190	446292.40	2236700.98	Картометрический метод	0.1	-
191	446298.42	2236698.15	Картометрический метод	0.1	-
192	446307.30	2236715.08	Картометрический метод	0.1	-
193	446299.82	2236718.84	Картометрический метод	0.1	-
194	446297.89	2236719.69	Картометрический метод	0.1	-
195	446301.25	2236722.90	Картометрический метод	0.1	-
196	446304.79	2236721.63	Картометрический метод	0.1	-
197	446306.67	2236720.96	Картометрический метод	0.1	-
198	446308.58	2236720.34	Картометрический метод	0.1	-
199	446316.12	2236717.93	Картометрический метод	0.1	-
200	446319.85	2236732.77	Картометрический метод	0.1	-
201	446313.97	2236734.97	Картометрический метод	0.1	-
202	446318.16	2236738.98	Картометрический метод	0.1	-
203	446321.48	2236738.14	Картометрический метод	0.1	-
204	446322.77	2236743.35	Картометрический метод	0.1	-
205	446329.48	2236749.74	Картометрический метод	0.1	-
206	446330.54	2236755.02	Картометрический метод	0.1	-
207	446334.76	2236776.03	Картометрический метод	0.1	-
208	446338.49	2236805.82	Картометрический метод	0.1	-
209	446340.73	2236819.03	Картометрический метод	0.1	-
210	446342.98	2236829.23	Картометрический метод	0.1	-
211	446347.22	2236844.92	Картометрический метод	0.1	-
212	446352.45	2236859.36	Картометрический метод	0.1	-
213	446365.43	2236884.13	Картометрический метод	0.1	-
214	446377.62	2236903.31	Картометрический метод	0.1	-
215	446387.55	2236915.14	Картометрический метод	0.1	-
216	446396.76	2236920.63	Картометрический метод	0.1	-
217	446404.36	2236921.38	Картометрический метод	0.1	-
218	446408.97	2236921.37	Картометрический метод	0.1	-
219	446412.95	2236920.83	Картометрический метод	0.1	-
220	446421.67	2236918.98	Картометрический метод	0.1	-
221	446435.41	2236914.81	Картометрический метод	0.1	-
222	446402.08	2236931.35	Картометрический метод	0.1	-
223	446410.28	2236949.78	Картометрический метод	0.1	-
224	446448.85	2236931.27	Картометрический метод	0.1	-
225	446441.11	2236912.56	Картометрический метод	0.1	-
226	446449.28	2236909.15	Картометрический метод	0.1	-
227	446462.18	2236902.64	Картометрический метод	0.1	-
228	446483.47	2236891.37	Картометрический метод	0.1	-
229	446489.67	2236894.02	Картометрический метод	0.1	-
230	446496.02	2236906.35	Картометрический метод	0.1	-
231	446522.85	2236892.23	Картометрический метод	0.1	-
232	446520.62	2236885.85	Картометрический метод	0.1	-
233	446518.52	2236879.94	Картометрический метод	0.1	-
234	446518.41	2236879.55	Картометрический метод	0.1	-
235	446524.57	2236876.54	Картометрический метод	0.1	-
236	446523.69	2236874.70	Картометрический метод	0.1	-
237	446522.82	2236875.15	Картометрический метод	0.1	-
238	446522.34	2236874.23	Картометрический метод	0.1	-
239	446523.21	2236873.80	Картометрический метод	0.1	-
240	446510.94	2236853.11	Картометрический метод	0.1	-

Сведения о местоположении границ объекта ⁵					
1. Система координат: МСК-63					
2. Сведения о характерных точках границ объекта					
Обозначение характерных точек границ	Координаты, м		Метод определения координат характерной точки ⁶	Средняя квадратическая погрешность положения характерной точки (Мт), м	Описание ⁷ обозначения точки (при наличии)
	Х	У			
1	2	3	4	5	6
241	446503.81	2236842.45	Картометрический метод	0.1	-
242	446496.95	2236846.96	Картометрический метод	0.1	-
243	446492.77	2236849.60	Картометрический метод	0.1	-
244	446480.53	2236831.17	Картометрический метод	0.1	-
245	446477.25	2236826.05	Картометрический метод	0.1	-
246	446472.48	2236818.73	Картометрический метод	0.1	-
247	446464.00	2236804.89	Картометрический метод	0.1	-
248	446461.40	2236800.85	Картометрический метод	0.1	-
249	446467.76	2236797.11	Картометрический метод	0.1	-
250	446464.24	2236790.59	Картометрический метод	0.1	-
251	446451.29	2236795.51	Картометрический метод	0.1	-
252	446437.04	2236770.32	Картометрический метод	0.1	-
253	446435.60	2236767.54	Картометрический метод	0.1	-
254	446435.27	2236766.92	Картометрический метод	0.1	-
255	446395.49	2236726.19	Картометрический метод	0.1	-
256	446407.45	2236716.33	Картометрический метод	0.1	-
257	446423.92	2236705.25	Картометрический метод	0.1	-
258	446482.04	2236676.53	Картометрический метод	0.1	-
259	446509.23	2236670.45	Картометрический метод	0.1	-
260	446529.21	2236671.39	Картометрический метод	0.1	-
261	446551.75	2236670.81	Картометрический метод	0.1	-
262	446559.82	2236669.43	Картометрический метод	0.1	-
263	446565.53	2236666.09	Картометрический метод	0.1	-
264	446608.35	2236652.26	Картометрический метод	0.1	-
265	446730.76	2236627.69	Картометрический метод	0.1	-
266	446726.04	2236611.86	Картометрический метод	0.1	-
267	446734.96	2236597.43	Картометрический метод	0.1	-
268	446735.32	2236591.63	Картометрический метод	0.1	-
1	446773.03	2236573.44	Картометрический метод	0.1	-
269	446297.31	2236984.92	Картометрический метод	0.1	-
270	446261.48	2237025.19	Картометрический метод	0.1	-
271	446246.74	2237040.86	Картометрический метод	0.1	-
272	446281.66	2237077.73	Картометрический метод	0.1	-
273	446303.40	2237102.01	Картометрический метод	0.1	-
274	446359.15	2237164.30	Картометрический метод	0.1	-
275	446353.31	2237074.25	Картометрический метод	0.1	-
276	446360.80	2237055.85	Картометрический метод	0.1	-
277	446352.24	2237046.29	Картометрический метод	0.1	-
278	446346.61	2237040.02	Картометрический метод	0.1	-
269	446297.31	2236984.92	Картометрический метод	0.1	-
279	446623.28	2237007.87	Картометрический метод	0.1	-
280	446619.91	2237021.24	Картометрический метод	0.1	-
281	446657.02	2237028.84	Картометрический метод	0.1	-
282	446588.71	2237094.27	Картометрический метод	0.1	-
283	446645.96	2237076.30	Картометрический метод	0.1	-
279	446623.28	2237007.87	Картометрический метод	0.1	-
284	446568.41	2236766.43	Картометрический метод	0.1	-
285	446525.12	2236791.46	Картометрический метод	0.1	-
286	446550.16	2236834.74	Картометрический метод	0.1	-
287	446593.44	2236809.71	Картометрический метод	0.1	-
284	446568.41	2236766.43	Картометрический метод	0.1	-
288	446663.54	2236711.40	Картометрический метод	0.1	-
289	446632.62	2236729.28	Картометрический метод	0.1	-
290	446657.65	2236772.57	Картометрический метод	0.1	-
291	446688.70	2236754.60	Картометрический метод	0.1	-
288	446663.54	2236711.40	Картометрический метод	0.1	-
292	447898.44	2235329.79	Картометрический метод	0.1	-
293	447906.60	2235338.42	Картометрический метод	0.1	-
294	447909.28	2235341.24	Картометрический метод	0.1	-
295	447947.12	2235381.02	Картометрический метод	0.1	-
296	447952.78	2235386.97	Картометрический метод	0.1	-
297	447899.55	2235412.35	Картометрический метод	0.1	-
298	447749.66	2235560.79	Картометрический метод	0.1	-
299	447824.85	2235650.97	Картометрический метод	0.1	-
300	447752.35	2235737.82	Картометрический метод	0.1	-
301	447631.74	2235608.73	Картометрический метод	0.1	-
302	447570.54	2235684.39	Картометрический метод	0.1	-
303	447608.00	2235727.08	Картометрический метод	0.1	-
304	447606.09	2235736.92	Картометрический метод	0.1	-
305	447597.68	2235748.37	Картометрический метод	0.1	-
306	447569.90	2235772.63	Картометрический метод	0.1	-
307	447529.40	2235736.30	Картометрический метод	0.1	-
308	447386.89	2235916.00	Картометрический метод	0.1	-
309	447317.73	2235995.77	Картометрический метод	0.1	-
310	447337.31	2236011.73	Картометрический метод	0.1	-

Сведения о местоположении границ объекта ⁵					
1. Система координат: МСК-63					
2. Сведения о характерных точках границ объекта					
Обозначение характерных точек границ	Координаты, м		Метод определения координат характерной точки ⁶	Средняя квадратическая погрешность положения характерной точки (Мт), м	Описание ⁷ обозначения точки (при наличии)
	Х	У			
1	2	3	4	5	6
311	447344.42	2236017.53	Картометрический метод	0.1	-
312	447355.53	2236029.90	Картометрический метод	0.1	-
313	447321.66	2236044.98	Картометрический метод	0.1	-
314	447306.87	2236058.46	Картометрический метод	0.1	-
315	447298.52	2236079.65	Картометрический метод	0.1	-
316	447300.37	2236085.67	Картометрический метод	0.1	-
317	447250.55	2236139.43	Картометрический метод	0.1	-
318	447234.05	2236156.48	Картометрический метод	0.1	-
319	447243.92	2236168.40	Картометрический метод	0.1	-
320	447287.13	2236209.51	Картометрический метод	0.1	-
321	447276.53	2236220.01	Картометрический метод	0.1	-
322	447193.15	2236230.42	Картометрический метод	0.1	-
323	447165.69	2236284.35	Картометрический метод	0.1	-
324	447093.57	2236364.51	Картометрический метод	0.1	-
325	447073.39	2236385.48	Картометрический метод	0.1	-
326	447036.95	2236375.52	Картометрический метод	0.1	-
327	446902.91	2236415.76	Картометрический метод	0.1	-
328	446856.50	2236434.68	Картометрический метод	0.1	-
329	446847.88	2236437.43	Картометрический метод	0.1	-
330	446814.85	2236460.63	Картометрический метод	0.1	-
331	446798.23	2236462.19	Картометрический метод	0.1	-
332	446764.07	2236472.59	Картометрический метод	0.1	-
333	446737.55	2236485.18	Картометрический метод	0.1	-
334	446727.40	2236488.02	Картометрический метод	0.1	-
335	446720.70	2236492.48	Картометрический метод	0.1	-
336	446717.64	2236494.51	Картометрический метод	0.1	-
337	446716.42	2236494.29	Картометрический метод	0.1	-
338	446714.10	2236493.88	Картометрический метод	0.1	-
339	446702.97	2236491.91	Картометрический метод	0.1	-
340	446691.74	2236488.34	Картометрический метод	0.1	-
341	446670.85	2236487.25	Картометрический метод	0.1	-
342	446663.05	2236483.61	Картометрический метод	0.1	-
343	446659.41	2236471.50	Картометрический метод	0.1	-
344	446638.65	2236473.75	Картометрический метод	0.1	-
345	446636.58	2236467.61	Картометрический метод	0.1	-
346	446543.16	2236513.95	Картометрический метод	0.1	-
347	446541.46	2236514.79	Картометрический метод	0.1	-
348	446539.45	2236515.78	Картометрический метод	0.1	-
349	446538.22	2236516.38	Картометрический метод	0.1	-
350	446524.21	2236523.26	Картометрический метод	0.1	-
351	446539.14	2236556.33	Картометрический метод	0.1	-
352	446543.53	2236565.25	Картометрический метод	0.1	-
353	446550.97	2236584.37	Картометрический метод	0.1	-
354	446536.17	2236602.36	Картометрический метод	0.1	-
355	446538.36	2236610.44	Картометрический метод	0.1	-
356	446518.75	2236617.76	Картометрический метод	0.1	-
357	446485.95	2236618.81	Картометрический метод	0.1	-
358	446468.47	2236550.81	Картометрический метод	0.1	-
359	446267.64	2236608.30	Картометрический метод	0.1	-
360	446239.75	2236584.20	Картометрический метод	0.1	-
361	446222.23	2236569.05	Картометрический метод	0.1	-
362	446219.15	2236566.41	Картометрический метод	0.1	-
363	446212.43	2236560.59	Картометрический метод	0.1	-
364	446245.11	2236522.76	Картометрический метод	0.1	-
365	446184.59	2236470.45	Картометрический метод	0.1	-
366	446151.90	2236508.28	Картометрический метод	0.1	-
367	446062.96	2236431.43	Картометрический метод	0.1	-
368	446056.09	2236425.49	Картометрический метод	0.1	-
369	446101.98	2236389.92	Картометрический метод	0.1	-
370	446171.10	2236369.43	Картометрический метод	0.1	-
371	446205.47	2236375.68	Картометрический метод	0.1	-
372	446264.59	2236393.87	Картометрический метод	0.1	-
373	446290.83	2236390.47	Картометрический метод	0.1	-
374	446299.75	2236379.34	Картометрический метод	0.1	-
375	446311.72	2236372.52	Картометрический метод	0.1	-
376	446346.82	2236385.47	Картометрический метод	0.1	-
377	446355.25	2236393.90	Картометрический метод	0.1	-
378	446361.25	2236420.90	Картометрический метод	0.1	-
379	446407.44	2236472.60	Картометрический метод	0.1	-
380	446423.76	2236510.31	Картометрический метод	0.1	-
381	446446.87	2236504.25	Картометрический метод	0.1	-
382	446448.12	2236508.12	Картометрический метод	0.1	-
383	446474.30	2236512.67	Картометрический метод	0.1	-
384	446483.10	2236512.06	Картометрический метод	0.1	-
385	446491.91	2236507.72	Картометрический метод	0.1	-
386	446509.44	2236510.14	Картометрический метод	0.1	-
387	446515.26	2236510.53	Картометрический метод	0.1	-
388	446523.03	2236506.72	Картометрический метод	0.1	-
389	446524.21	2236506.13	Картометрический метод	0.1	-
390	446525.70	2236505.40	Картометрический метод	0.1	-

Сведения о местоположении границ объекта ⁵					
1. Система координат: МСК-63					
2. Сведения о характерных точках границ объекта					
Обозначение характерных точек границ	Координаты, м		Метод определения координат характерной точки ⁶	Средняя квадратическая погрешность положения характерной точки (Мт), м	Описание ⁷ обозначения точки (при наличии)
	Х	У			
1	2	3	4	5	6
391	446524.31	2236503.56	Картометрический метод	0.1	-
392	446524.00	2236503.16	Картометрический метод	0.1	-
393	446521.62	2236500.02	Картометрический метод	0.1	-
394	446516.78	2236498.43	Картометрический метод	0.1	-
395	446509.29	2236498.43	Картометрический метод	0.1	-
396	446507.37	2236497.15	Картометрический метод	0.1	-
397	446506.10	2236493.17	Картометрический метод	0.1	-
398	446505.78	2236487.91	Картометрический метод	0.1	-
399	446505.78	2236484.57	Картометрический метод	0.1	-
400	446502.75	2236482.02	Картометрический метод	0.1	-
401	446497.18	2236481.06	Картометрический метод	0.1	-
402	446493.83	2236483.93	Картометрический метод	0.1	-
403	446490.96	2236488.23	Картометрический метод	0.1	-
404	446487.77	2236490.14	Картометрический метод	0.1	-
405	446484.75	2236489.98	Картометрический метод	0.1	-
406	446481.24	2236487.27	Картометрический метод	0.1	-
407	446477.62	2236484.59	Картометрический метод	0.1	-
408	446470.59	2236480.58	Картометрический метод	0.1	-
409	446459.67	2236479.70	Картометрический метод	0.1	-
410	446449.00	2236476.81	Картометрический метод	0.1	-
411	446445.87	2236474.21	Картометрический метод	0.1	-
412	446439.65	2236467.52	Картометрический метод	0.1	-
413	446430.25	2236456.20	Картометрический метод	0.1	-
414	446428.97	2236451.26	Картометрический метод	0.1	-
415	446424.99	2236445.84	Картометрический метод	0.1	-
416	446419.89	2236437.72	Картометрический метод	0.1	-
417	446415.91	2236434.69	Картометрический метод	0.1	-
418	446402.44	2236427.07	Картометрический метод	0.1	-
419	446393.89	2236417.17	Картометрический метод	0.1	-
420	446382.03	2236407.19	Картометрический метод	0.1	-
421	446375.86	2236400.20	Картометрический метод	0.1	-
422	446373.60	2236389.93	Картометрический метод	0.1	-
423	446369.19	2236381.10	Картометрический метод	0.1	-
424	446361.38	2236370.42	Картометрический метод	0.1	-
425	446353.58	2236361.89	Картометрический метод	0.1	-
426	446345.49	2236356.78	Картометрический метод	0.1	-
427	446329.31	2236353.48	Картометрический метод	0.1	-
428	446319.88	2236351.75	Картометрический метод	0.1	-
429	446301.15	2236352.54	Картометрический метод	0.1	-
430	446294.72	2236355.24	Картометрический метод	0.1	-
431	446279.75	2236362.20	Картометрический метод	0.1	-
432	446273.81	2236363.45	Картометрический метод	0.1	-
433	446253.28	2236361.19	Картометрический метод	0.1	-
434	446242.58	2236361.26	Картометрический метод	0.1	-
435	446217.61	2236353.50	Картометрический метод	0.1	-
436	446209.14	2236351.67	Картометрический метод	0.1	-
437	446195.85	2236351.03	Картометрический метод	0.1	-
438	446191.70	2236349.28	Картометрический метод	0.1	-
439	446181.82	2236345.93	Картометрический метод	0.1	-
440	446176.41	2236344.18	Картометрический метод	0.1	-
441	446168.12	2236346.09	Картометрический метод	0.1	-
442	446163.82	2236344.82	Картометрический метод	0.1	-
443	446160.03	2236340.87	Картометрический метод	0.1	-
444	446225.38	2236285.53	Картометрический метод	0.1	-
445	446338.20	2236188.81	Картометрический метод	0.1	-
446	446456.43	2236086.90	Картометрический метод	0.1	-
447	446477.59	2236158.29	Картометрический метод	0.1	-
448	446808.69	2236004.84	Картометрический метод	0.1	-
449	446917.37	2236113.67	Картометрический метод	0.1	-
450	446930.22	2236105.30	Картометрический метод	0.1	-
451	446975.88	2235964.73	Картометрический метод	0.1	-
452	447010.17	2235931.44	Картометрический метод	0.1	-
453	447054.67	2235873.71	Картометрический метод	0.1	-
454	447105.05	2235801.38	Картометрический метод	0.1	-
455	447155.50	2235777.38	Картометрический метод	0.1	-
456	447169.58	2235772.20	Картометрический метод	0.1	-
457	447355.26	2235644.84	Картометрический метод	0.1	-
458	447401.15	2235545.68	Картометрический метод	0.1	-
459	447447.61	2235522.29	Картометрический метод	0.1	-
460	447467.69	2235522.77	Картометрический метод	0.1	-
461	447483.11	2235534.78	Картометрический метод	0.1	-
462	447494.44	2235552.34	Картометрический метод	0.1	-
463	447529.90	2235614.91	Картометрический метод	0.1	-
464	447623.45	2235496.86	Картометрический метод	0.1	-
465	447670.59	2235534.22	Картометрический метод	0.1	-
466	447675.16	2235528.47	Картометрический метод	0.1	-
467	447700.73	2235503.30	Картометрический метод	0.1	-
468	447855.58	2235350.37	Картометрический метод	0.1	-
292	447898.44	2235329.79	Картометрический метод	0.1	-

Сведения о местоположении границ объекта ⁵					
1. Система координат: МСК-63					
2. Сведения о характерных точках границ объекта					
Обозначение характерных точек границ	Координаты, м		Метод определения координат характерной точки ⁶	Средняя квадратическая погрешность положения характерной точки (Мт), м	Описание ⁷ обозначения точки (при наличии)
	Х	У			
1	2	3	4	5	6
469	445685.58	2236789.97	Картометрический метод	0.1	-
470	445745.67	2236808.65	Картометрический метод	0.1	-
471	445737.84	2236845.27	Картометрический метод	0.1	-
472	445793.29	2236844.00	Картометрический метод	0.1	-
473	445842.08	2236848.23	Картометрический метод	0.1	-
474	445841.56	2236859.14	Картометрический метод	0.1	-
475	445839.74	2236893.03	Картометрический метод	0.1	-
476	445866.60	2236893.36	Картометрический метод	0.1	-
477	445900.81	2236916.43	Картометрический метод	0.1	-
478	445926.36	2236901.32	Картометрический метод	0.1	-
479	445911.83	2236859.13	Картометрический метод	0.1	-
480	445930.66	2236851.72	Картометрический метод	0.1	-
481	445934.89	2236861.42	Картометрический метод	0.1	-
482	445991.09	2236857.45	Картометрический метод	0.1	-
483	446010.15	2236852.78	Картометрический метод	0.1	-
484	446037.98	2236863.15	Картометрический метод	0.1	-
485	446051.74	2236884.64	Картометрический метод	0.1	-
486	446069.52	2236895.12	Картометрический метод	0.1	-
487	446071.58	2236900.27	Картометрический метод	0.1	-
488	445974.77	2236926.47	Картометрический метод	0.1	-
489	445978.39	2236933.70	Картометрический метод	0.1	-
490	445981.11	2236939.14	Картометрический метод	0.1	-
491	445965.22	2236946.53	Картометрический метод	0.1	-
492	445948.76	2236955.08	Картометрический метод	0.1	-
493	445941.73	2236944.83	Картометрический метод	0.1	-
494	445928.79	2236951.83	Картометрический метод	0.1	-
495	445928.16	2236952.63	Картометрический метод	0.1	-
496	445894.08	2237044.00	Картометрический метод	0.1	-
497	445927.91	2237063.18	Картометрический метод	0.1	-
498	445910.97	2237105.04	Картометрический метод	0.1	-
499	445909.24	2237109.32	Картометрический метод	0.1	-
500	445917.26	2237116.98	Картометрический метод	0.1	-
501	445909.79	2237145.26	Картометрический метод	0.1	-
502	445902.17	2237172.48	Картометрический метод	0.1	-
503	445887.22	2237169.20	Картометрический метод	0.1	-
504	445881.73	2237168.22	Картометрический метод	0.1	-
505	445874.31	2237202.71	Картометрический метод	0.1	-
506	445866.23	2237228.70	Картометрический метод	0.1	-
507	445860.34	2237248.17	Картометрический метод	0.1	-
508	445838.75	2237290.55	Картометрический метод	0.1	-
509	445837.40	2237290.01	Картометрический метод	0.1	-
510	445826.64	2237298.31	Картометрический метод	0.1	-
511	445819.15	2237307.53	Картометрический метод	0.1	-
512	445815.51	2237314.39	Картометрический метод	0.1	-
513	445814.37	2237319.30	Картометрический метод	0.1	-
514	445814.24	2237325.23	Картометрический метод	0.1	-
515	445815.72	2237331.54	Картометрический метод	0.1	-
516	445816.62	2237340.22	Картометрический метод	0.1	-
517	445816.43	2237342.88	Картометрический метод	0.1	-
518	445816.41	2237343.13	Картометрический метод	0.1	-
519	445822.96	2237351.00	Картометрический метод	0.1	-
520	445847.90	2237345.03	Картометрический метод	0.1	-
521	445859.01	2237371.53	Картометрический метод	0.1	-
522	445847.73	2237374.03	Картометрический метод	0.1	-
523	445832.88	2237374.79	Картометрический метод	0.1	-
524	445813.85	2237375.61	Картометрический метод	0.1	-
525	445826.76	2237390.07	Картометрический метод	0.1	-
526	445709.15	2237395.09	Картометрический метод	0.1	-
527	445687.97	2237471.74	Картометрический метод	0.1	-
528	445708.86	2237480.58	Картометрический метод	0.1	-
529	445707.42	2237506.74	Картометрический метод	0.1	-
530	445751.28	2237529.34	Картометрический метод	0.1	-
531	445753.91	2237531.80	Картометрический метод	0.1	-
532	445755.59	2237535.69	Картометрический метод	0.1	-
533	445756.10	2237539.84	Картометрический метод	0.1	-
534	445749.42	2237583.70	Картометрический метод	0.1	-
535	445696.07	2237558.55	Картометрический метод	0.1	-
536	445690.97	2237570.28	Картометрический метод	0.1	-
537	445650.79	2237550.64	Картометрический метод	0.1	-
538	445615.23	2237622.63	Картометрический метод	0.1	-
539	445629.70	2237630.22	Картометрический метод	0.1	-
540	445633.68	2237631.66	Картометрический метод	0.1	-
541	445658.99	2237658.25	Картометрический метод	0.1	-
542	445632.24	2237702.19	Картометрический метод	0.1	-
543	445569.41	2237671.03	Картометрический метод	0.1	-
544	445587.03	2237638.70	Картометрический метод	0.1	-
545	445654.67	2237517.43	Картометрический метод	0.1	-
546	445524.67	2237489.55	Картометрический метод	0.1	-
547	445509.68	2237569.59	Картометрический метод	0.1	-
548	445568.16	2237582.99	Картометрический метод	0.1	-

Сведения о местоположении границ объекта ⁵					
1. Система координат: МСК-63					
2. Сведения о характерных точках границ объекта					
Обозначение характерных точек границ	Координаты, м		Метод определения координат характерной точки ⁶	Средняя квадратическая погрешность положения характерной точки (Мт), м	Описание ⁷ обозначения точки (при наличии)
	Х	У			
1	2	3	4	5	6
549	445550.04	2237662.08	Картометрический метод	0.1	-
550	445493.35	2237909.54	Картометрический метод	0.1	-
551	445434.86	2237896.15	Картометрический метод	0.1	-
552	445411.79	2237890.55	Картометрический метод	0.1	-
553	445430.36	2237829.56	Картометрический метод	0.1	-
554	445411.54	2237786.35	Картометрический метод	0.1	-
555	445301.32	2237679.97	Картометрический метод	0.1	-
556	445214.09	2237580.14	Картометрический метод	0.1	-
557	445189.05	2237552.17	Картометрический метод	0.1	-
558	445315.63	2237355.62	Картометрический метод	0.1	-
559	445327.34	2237337.71	Картометрический метод	0.1	-
560	445541.03	2237365.52	Картометрический метод	0.1	-
561	445656.06	2236834.74	Картометрический метод	0.1	-
562	445662.29	2236825.29	Картометрический метод	0.1	-
563	445659.46	2236824.15	Картометрический метод	0.1	-
564	445671.90	2236794.45	Картометрический метод	0.1	-
565	445679.89	2236798.07	Картометрический метод	0.1	-
566	445679.62	2236799.01	Картометрический метод	0.1	-
567	445680.59	2236799.31	Картометрический метод	0.1	-
568	445680.85	2236798.33	Картометрический метод	0.1	-
569	445680.19	2236798.14	Картометрический метод	0.1	-
469	445685.58	2236789.97	Картометрический метод	0.1	-
570	446001.41	2236461.40	Картометрический метод	0.1	-
571	446009.56	2236468.38	Картометрический метод	0.1	-
572	446029.89	2236485.99	Картометрический метод	0.1	-
573	446029.15	2236484.36	Картометрический метод	0.1	-
574	446054.12	2236477.80	Картометрический метод	0.1	-
575	446081.38	2236530.14	Картометрический метод	0.1	-
576	446136.59	2236576.56	Картометрический метод	0.1	-
577	446137.82	2236574.49	Картометрический метод	0.1	-
578	446140.46	2236575.53	Картометрический метод	0.1	-
579	446143.24	2236574.77	Картометрический метод	0.1	-
580	446143.72	2236576.31	Картометрический метод	0.1	-
581	446145.06	2236575.91	Картометрический метод	0.1	-
582	446146.58	2236580.11	Картометрический метод	0.1	-
583	446146.93	2236581.57	Картометрический метод	0.1	-
584	446149.25	2236580.71	Картометрический метод	0.1	-
585	446152.82	2236588.38	Картометрический метод	0.1	-
586	446154.93	2236593.85	Картометрический метод	0.1	-
587	446179.07	2236614.77	Картометрический метод	0.1	-
588	446188.07	2236622.59	Картометрический метод	0.1	-
589	446196.62	2236619.18	Картометрический метод	0.1	-
590	446207.87	2236638.10	Картометрический метод	0.1	-
591	446206.60	2236638.66	Картометрический метод	0.1	-
592	446241.64	2236669.33	Картометрический метод	0.1	-
593	446208.19	2236694.96	Картометрический метод	0.1	-
594	446192.63	2236703.49	Картометрический метод	0.1	-
595	446190.20	2236704.84	Картометрический метод	0.1	-
596	446189.35	2236705.36	Картометрический метод	0.1	-
597	446150.01	2236728.54	Картометрический метод	0.1	-
598	446099.66	2236731.08	Картометрический метод	0.1	-
599	446062.23	2236737.60	Картометрический метод	0.1	-
600	446062.69	2236740.05	Картометрический метод	0.1	-
601	446055.31	2236742.53	Картометрический метод	0.1	-
602	446051.11	2236745.13	Картометрический метод	0.1	-
603	446042.93	2236752.17	Картометрический метод	0.1	-
604	446019.16	2236759.21	Картометрический метод	0.1	-
605	446017.10	2236757.52	Картометрический метод	0.1	-
606	446011.21	2236754.14	Картометрический метод	0.1	-
607	446005.32	2236753.05	Картометрический метод	0.1	-
608	446001.23	2236753.29	Картометрический метод	0.1	-
609	445998.89	2236756.81	Картометрический метод	0.1	-
610	445993.87	2236768.22	Картометрический метод	0.1	-
611	445986.35	2236768.27	Картометрический метод	0.1	-
612	445961.41	2236771.88	Картометрический метод	0.1	-
613	445961.50	2236775.88	Картометрический метод	0.1	-
614	445934.64	2236769.96	Картометрический метод	0.1	-
615	445935.04	2236774.40	Картометрический метод	0.1	-
616	445910.49	2236773.91	Картометрический метод	0.1	-
617	445893.41	2236794.15	Картометрический метод	0.1	-
618	445869.81	2236803.68	Картометрический метод	0.1	-
619	445861.34	2236805.31	Картометрический метод	0.1	-
620	445859.70	2236789.61	Картометрический метод	0.1	-
621	445849.75	2236790.54	Картометрический метод	0.1	-
622	445826.95	2236795.11	Картометрический метод	0.1	-
623	445810.01	2236784.52	Картометрический метод	0.1	-
624	445797.64	2236773.71	Картометрический метод	0.1	-
625	445775.78	2236774.64	Картометрический метод	0.1	-
626	445753.32	2236779.19	Картометрический метод	0.1	-

Сведения о местоположении границ объекта ⁵					
1. Система координат: МСК-63					
2. Сведения о характерных точках границ объекта					
Обозначение характерных точек границ	Координаты, м		Метод определения координат характерной точки ⁶	Средняя квадратическая погрешность положения характерной точки (Мт), м	Описание ⁷ обозначения точки (при наличии)
	Х	У			
1	2	3	4	5	6
627	445746.36	2236778.02	Картометрический метод	0.1	-
628	445697.79	2236770.30	Картометрический метод	0.1	-
629	445692.38	2236769.44	Картометрический метод	0.1	-
630	445703.06	2236732.58	Картометрический метод	0.1	-
631	445719.07	2236735.34	Картометрический метод	0.1	-
632	445722.68	2236728.40	Картометрический метод	0.1	-
633	445723.07	2236723.52	Картометрический метод	0.1	-
634	445723.23	2236721.55	Картометрический метод	0.1	-
635	445723.23	2236721.43	Картометрический метод	0.1	-
636	445723.87	2236720.75	Картометрический метод	0.1	-
637	445726.91	2236720.28	Картометрический метод	0.1	-
638	445748.57	2236678.71	Картометрический метод	0.1	-
639	445758.29	2236652.43	Картометрический метод	0.1	-
640	445759.16	2236651.94	Картометрический метод	0.1	-
641	445758.69	2236651.13	Картометрический метод	0.1	-
642	445770.46	2236619.00	Картометрический метод	0.1	-
643	445765.50	2236609.75	Картометрический метод	0.1	-
644	445758.82	2236597.32	Картометрический метод	0.1	-
645	445770.52	2236584.99	Картометрический метод	0.1	-
646	445779.09	2236601.00	Картометрический метод	0.1	-
647	445786.32	2236587.69	Картометрический метод	0.1	-
648	445817.52	2236561.73	Картометрический метод	0.1	-
649	445846.32	2236546.95	Картометрический метод	0.1	-
650	445836.50	2236525.72	Картометрический метод	0.1	-
651	445861.39	2236523.58	Картометрический метод	0.1	-
652	445885.27	2236515.55	Картометрический метод	0.1	-
653	445889.61	2236523.98	Картометрический метод	0.1	-
654	445900.44	2236545.00	Картометрический метод	0.1	-
655	445912.51	2236568.45	Картометрический метод	0.1	-
656	445925.71	2236561.20	Картометрический метод	0.1	-
657	445988.87	2236526.51	Картометрический метод	0.1	-
658	445972.28	2236496.32	Картометрический метод	0.1	-
659	445964.79	2236482.69	Картометрический метод	0.1	-
570	446001.41	2236461.40	Картометрический метод	0.1	-
660	444972.24	2236204.24	Картометрический метод	0.1	-
661	444986.78	2236205.96	Картометрический метод	0.1	-
662	445000.00	2236207.51	Картометрический метод	0.1	-
663	445307.38	2236246.41	Картометрический метод	0.1	-
664	445476.46	2236266.62	Картометрический метод	0.1	-
665	445604.16	2236281.13	Картометрический метод	0.1	-
666	445674.65	2236291.07	Картометрический метод	0.1	-
667	445706.96	2236296.50	Картометрический метод	0.1	-
668	445731.07	2236350.00	Картометрический метод	0.1	-
669	445774.07	2236445.41	Картометрический метод	0.1	-
670	445759.23	2236453.32	Картометрический метод	0.1	-
671	445787.45	2236506.28	Картометрический метод	0.1	-
672	445782.57	2236508.87	Картометрический метод	0.1	-
673	445736.75	2236546.98	Картометрический метод	0.1	-
674	445715.32	2236586.37	Картометрический метод	0.1	-
675	445714.56	2236588.46	Картометрический метод	0.1	-
676	445707.32	2236608.20	Картометрический метод	0.1	-
677	445690.82	2236653.20	Картометрический метод	0.1	-
678	445690.63	2236653.57	Картометрический метод	0.1	-
679	445688.91	2236656.87	Картометрический метод	0.1	-
680	445663.54	2236705.56	Картометрический метод	0.1	-
681	445659.19	2236712.66	Картометрический метод	0.1	-
682	445649.43	2236705.49	Картометрический метод	0.1	-
683	445576.76	2236652.06	Картометрический метод	0.1	-
684	445527.58	2236664.57	Картометрический метод	0.1	-
685	445524.81	2236696.56	Картометрический метод	0.1	-
686	445493.42	2236692.44	Картометрический метод	0.1	-
687	445497.02	2236665.43	Картометрический метод	0.1	-
688	445437.07	2236655.87	Картометрический метод	0.1	-
689	445432.21	2236679.63	Картометрический метод	0.1	-
690	445355.21	2236667.50	Картометрический метод	0.1	-
691	445360.60	2236619.60	Картометрический метод	0.1	-
692	445072.07	2236558.00	Картометрический метод	0.1	-
693	445071.00	2236548.08	Картометрический метод	0.1	-
694	445069.95	2236540.80	Картометрический метод	0.1	-
695	445068.38	2236533.65	Картометрический метод	0.1	-
696	445066.31	2236526.68	Картометрический метод	0.1	-
697	445057.34	2236500.12	Картометрический метод	0.1	-
698	445055.92	2236496.20	Картометрический метод	0.1	-
699	445054.38	2236492.40	Картометрический метод	0.1	-
700	445052.70	2236488.75	Картометрический метод	0.1	-
701	445010.06	2236399.94	Картометрический метод	0.1	-
702	444962.88	2236295.72	Картометрический метод	0.1	-
703	444962.84	2236253.64	Картометрический метод	0.1	-
704	444968.06	2236233.86	Картометрический метод	0.1	-

Сведения о местоположении границ объекта ⁵					
1. Система координат: МСК-63					
2. Сведения о характерных точках границ объекта					
Обозначение характерных точек границ	Координаты, м		Метод определения координат характерной точки ⁶	Средняя квадратическая погрешность положения характерной точки (Мт), м	Описание ⁷ обозначения точки (при наличии)
	Х	У			
1	2	3	4	5	6
705	444969.26	2236228.72	Картометрический метод	0.1	-
706	444970.20	2236223.47	Картометрический метод	0.1	-
707	444970.86	2236218.15	Картометрический метод	0.1	-
660	444972.24	2236204.24	Картометрический метод	0.1	-
708	445340.47	2235931.68	Картометрический метод	0.1	-
709	445365.36	2235984.20	Картометрический метод	0.1	-
710	445381.72	2235973.88	Картометрический метод	0.1	-
711	445388.76	2235969.44	Картометрический метод	0.1	-
712	445419.21	2235950.24	Картометрический метод	0.1	-
713	445477.44	2236013.31	Картометрический метод	0.1	-
714	445471.63	2236024.43	Картометрический метод	0.1	-
715	445447.32	2236070.91	Картометрический метод	0.1	-
716	445441.89	2236081.29	Картометрический метод	0.1	-
717	445375.52	2236056.77	Картометрический метод	0.1	-
718	445313.03	2235943.95	Картометрический метод	0.1	-
708	445340.47	2235931.68	Картометрический метод	0.1	-
719	445909.93	2237460.51	Картометрический метод	0.1	-
720	445962.12	2237481.47	Картометрический метод	0.1	-
721	445932.42	2237570.44	Картометрический метод	0.1	-
722	445989.74	2237599.67	Картометрический метод	0.1	-
723	445976.78	2237670.89	Картометрический метод	0.1	-
724	445963.31	2237695.73	Картометрический метод	0.1	-
725	445840.08	2237633.63	Картометрический метод	0.1	-
726	445827.36	2237625.52	Картометрический метод	0.1	-
719	445909.93	2237460.51	Картометрический метод	0.1	-
727	446067.13	2237044.82	Картометрический метод	0.1	-
728	446069.40	2237047.03	Картометрический метод	0.1	-
729	446066.35	2237050.44	Картометрический метод	0.1	-
730	446064.29	2237048.29	Картометрический метод	0.1	-
727	446067.13	2237044.82	Картометрический метод	0.1	-
731	446017.24	2236951.09	Картометрический метод	0.1	-
732	446037.02	2236973.09	Картометрический метод	0.1	-
733	446021.74	2236988.06	Картометрический метод	0.1	-
734	445999.77	2236967.09	Картометрический метод	0.1	-
731	446017.24	2236951.09	Картометрический метод	0.1	-

Раздел 3

Сведения о местоположении изменённых (уточнённых) границ объекта⁸

1. Система координат _____ –

2. Сведения о характерных точках границ объекта

Обозначение характерных точек границ	Существующие координаты, м		Изменённые (уточнённые) координаты, м		Метод определения координат характерной точки	Средняя квадратиче- ская погреш- ность положе- ния характерн ой точки (Mt), м	Описание обозначения точки на местности (при наличии)
	X	Y	X	Y			
1	2	3	4	5	6	7	8
–							
					-	-	-

3. Сведения о характерных точках части (частей) границы объекта

Обозначение характерных точек границ	Существующие координаты, м		Изменённые (уточнённые) координаты, м		Метод определения координат характерной точки	Средняя квадратиче- ская погреш- ность положе- ния характерн ой точки (Mt), м	Описание обозначения точки на местности (при наличии)
	X	Y	X	Y			
1	2	3	4	5	6	7	8
Часть № -							
					-	-	-

Раздел 4


План границ объекта⁹



Масштаб: в 1 см - 252 м

Территориальная зона Ж1

Используемые условные знаки и обозначения:



Граница населенного пункта



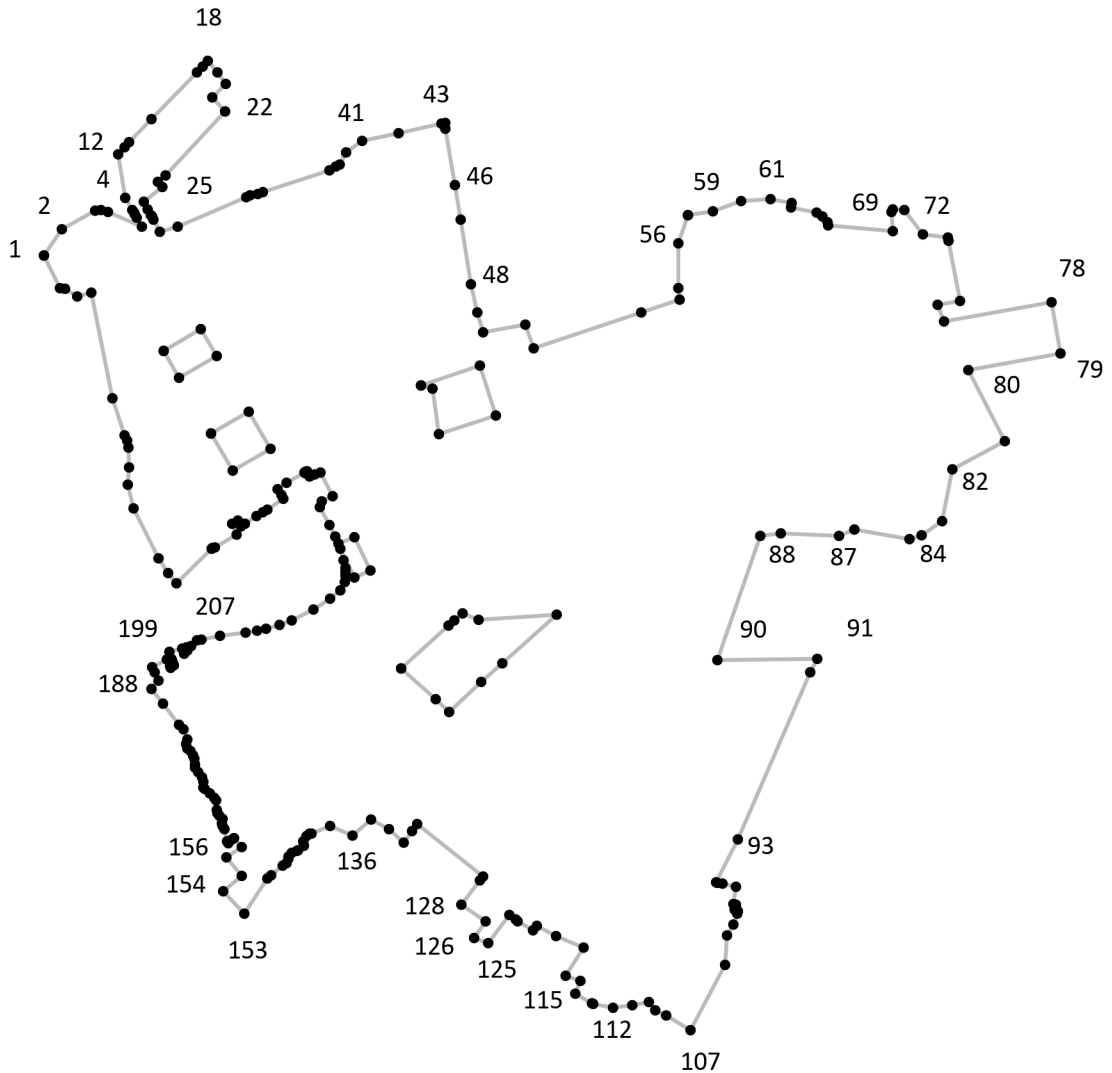
Граница территориальной зоны

Подпись _____ Дата «__» _____ 20__ г.

Место для оттиска печати лица, составившего описание местоположения границ объекта

Раздел 4

План границ объекта⁹



Масштаб: в 1 см - 87 м

Территориальная зона Ж1, часть 1

Используемые условные знаки и обозначения:



Граница территориальной зоны



Поворотная точка

13

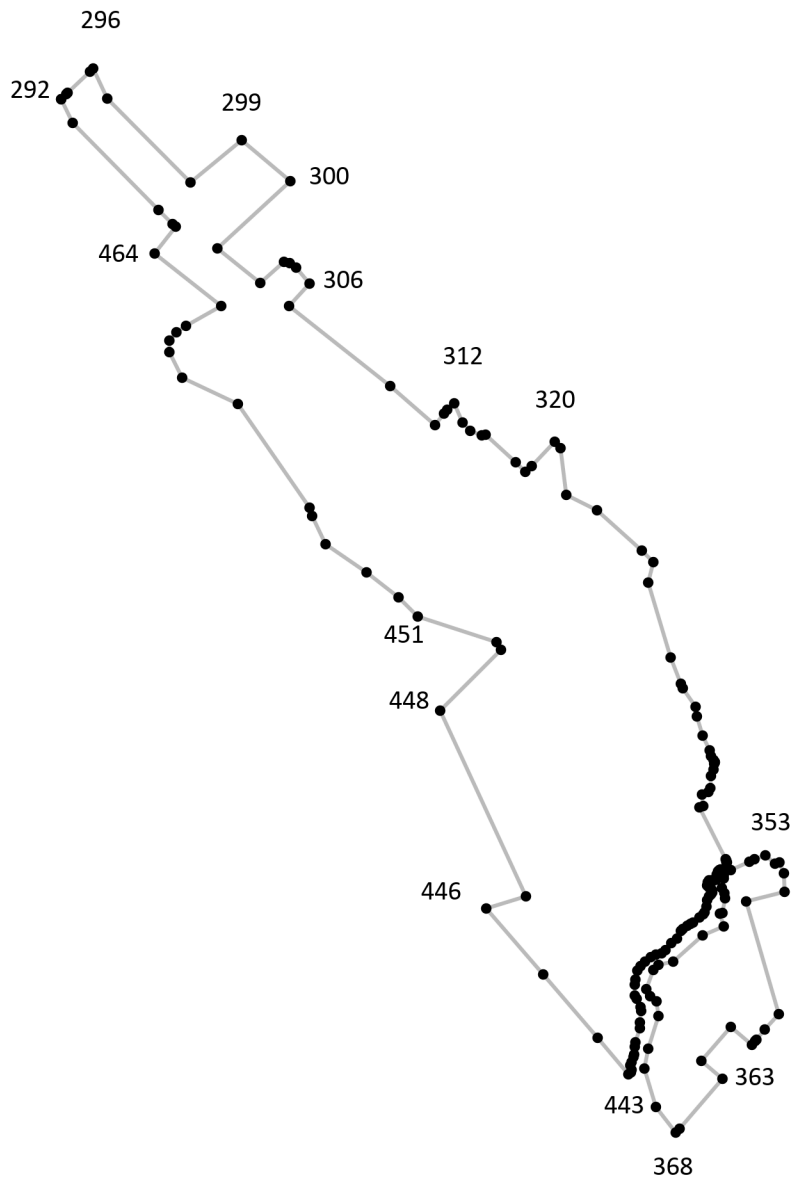
Подпись точки

Подпись _____ Дата «__» _____ 20__ г.

Место для оттиска печати лица, составившего описание местоположения границ объекта

Раздел 4

План границ объекта⁹



Масштаб: в 1 см - 135 м

Территориальная зона Ж1, часть 2

Используемые условные знаки и обозначения:



Граница территориальной зоны



Поворотная точка

13

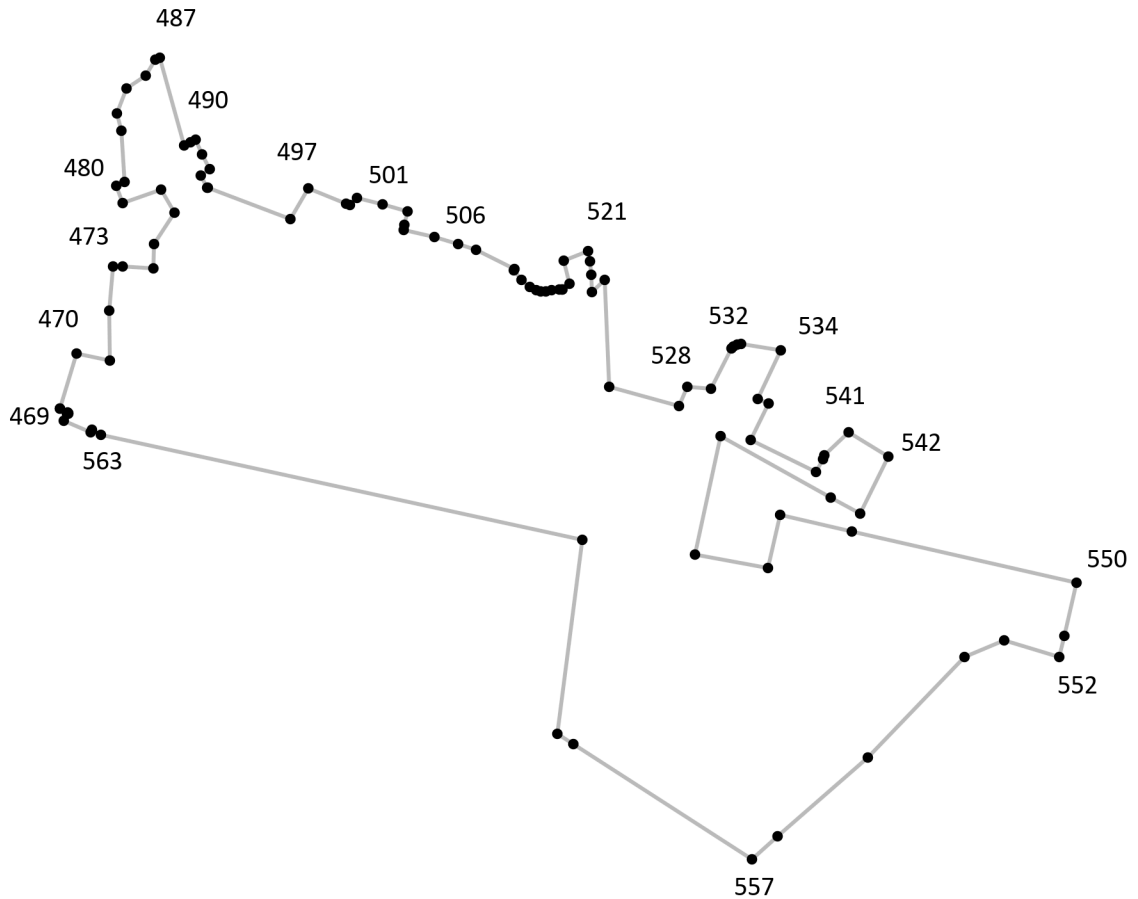
Подпись точки

Подпись _____ Дата «__» _____ 20__ г.

Место для оттиска печати лица, составившего описание местоположения границ объекта

Раздел 4

План границ объекта⁹



Масштаб: в 1 см - 83 м

Территориальная зона Ж1, часть 3

Используемые условные знаки и обозначения:



Граница территориальной зоны



Поворотная точка

13

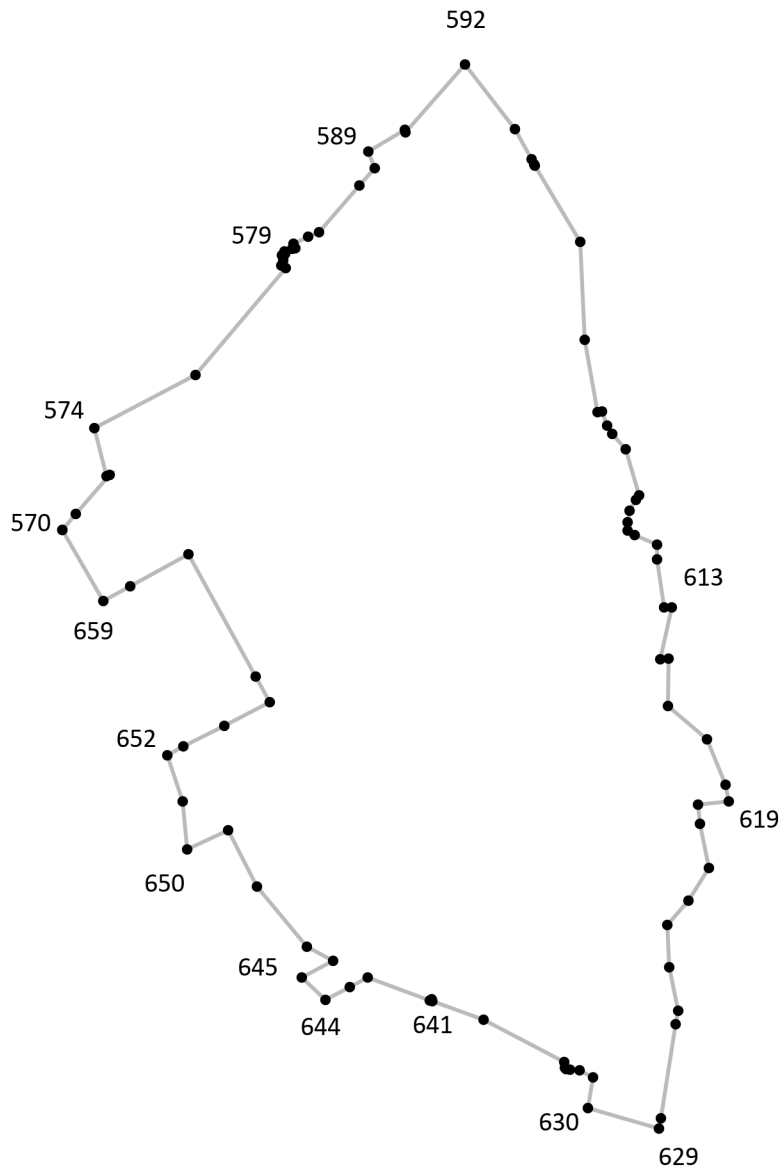
Подпись точки

Подпись _____ Дата «__» _____ 20__ г.

Место для оттиска печати лица, составившего описание местоположения границ объекта

Раздел 4

План границ объекта⁹



Масштаб: в 1 см - 39 м

Территориальная зона Ж1, часть 4

Используемые условные знаки и обозначения:



Граница территориальной зоны



Поворотная точка

13

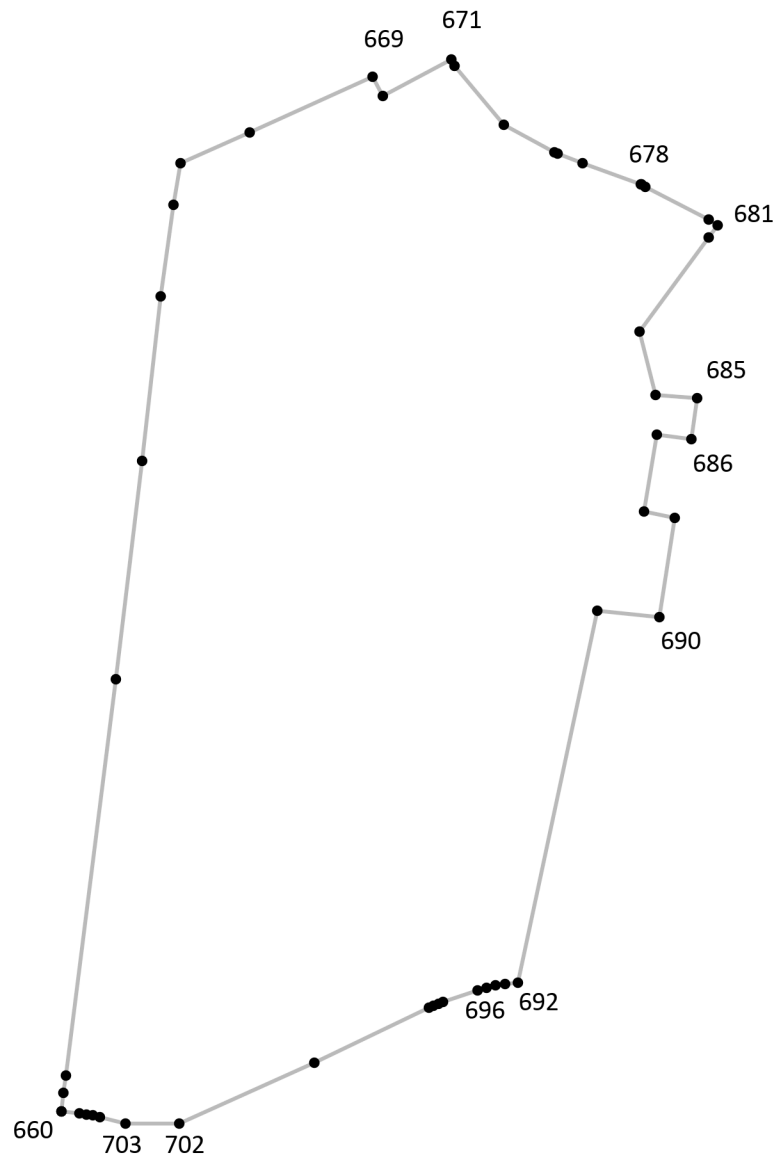
Подпись точки

Подпись _____ Дата «__» _____ 20__ г.

Место для оттиска печати лица, составившего описание местоположения границ объекта

Раздел 4

План границ объекта⁹



Масштаб: в 1 см - 58 м

Территориальная зона Ж1, часть 5

Используемые условные знаки и обозначения:



Граница территориальной зоны



Поворотная точка

13

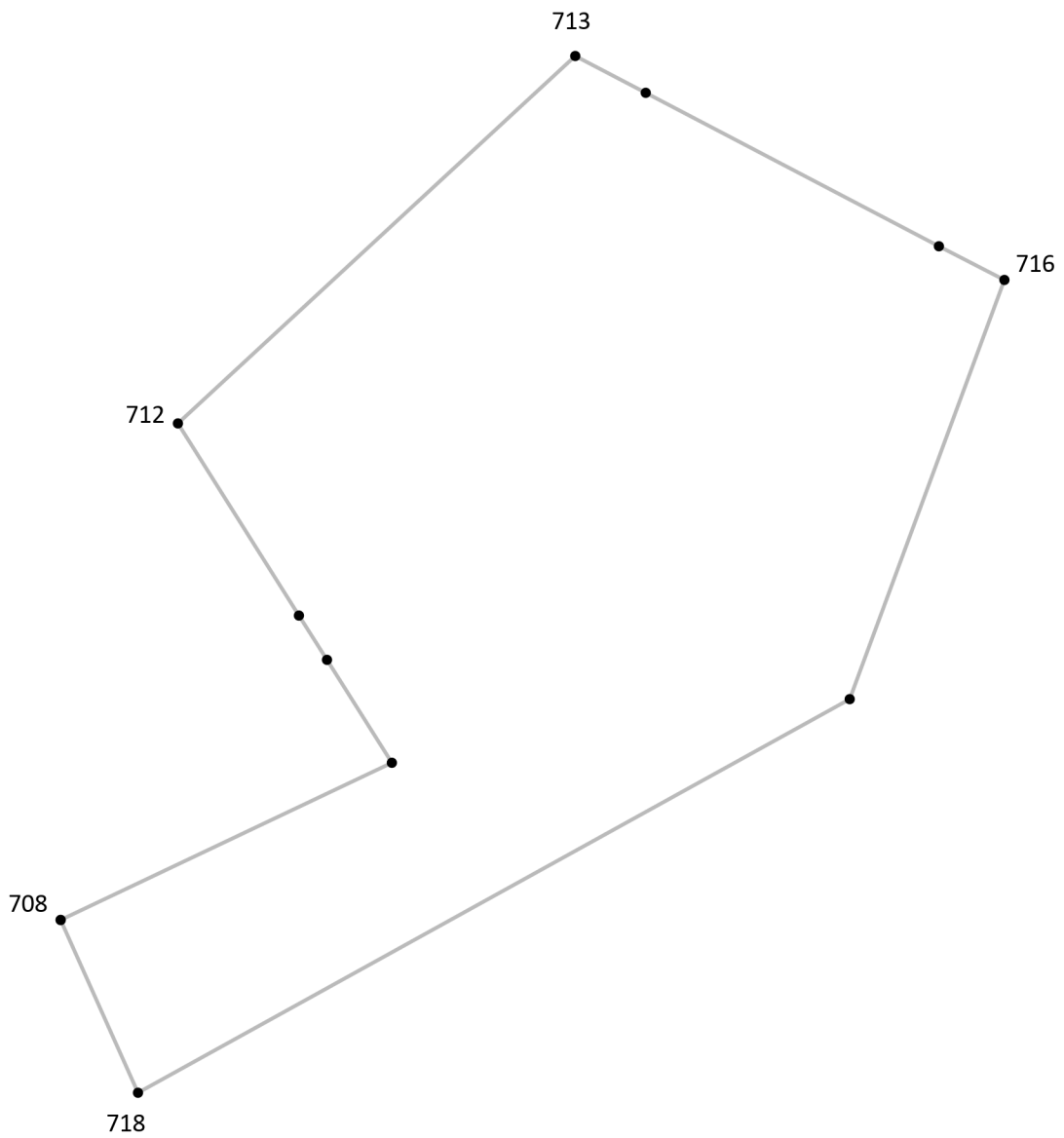
Подпись точки

Подпись _____ Дата « ___ » _____ 20__ г.

Место для оттиска печати лица, составившего описание местоположения границ объекта

Раздел 4

План границ объекта⁹



Масштаб: в 1 см - 12 м

Территориальная зона Ж1, часть 6

Используемые условные знаки и обозначения:



Граница территориальной зоны



Поворотная точка

13

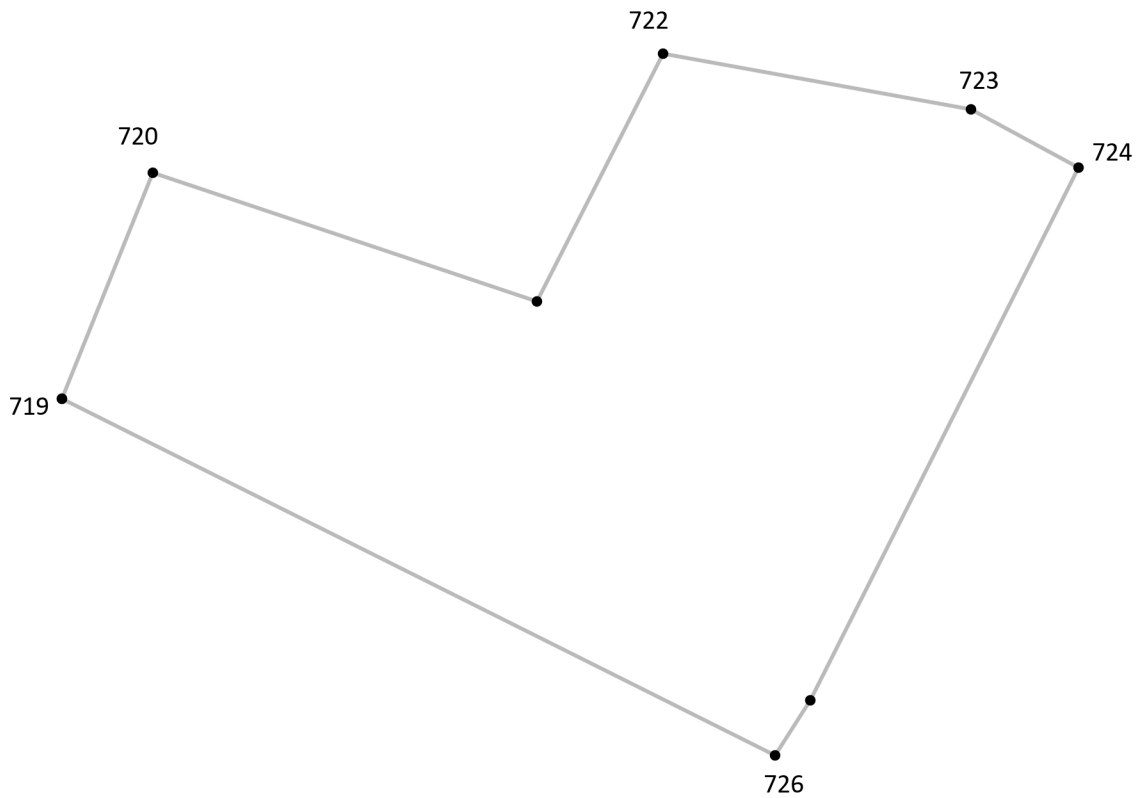
Подпись точки

Подпись _____ Дата « ___ » _____ 20__ г.

Место для оттиска печати лица, составившего описание местоположения границ объекта

Раздел 4

План границ объекта⁹



Масштаб: в 1 см - 18 м

Территориальная зона Ж1, часть 7

Используемые условные знаки и обозначения:



Граница территориальной зоны



Поворотная точка

13

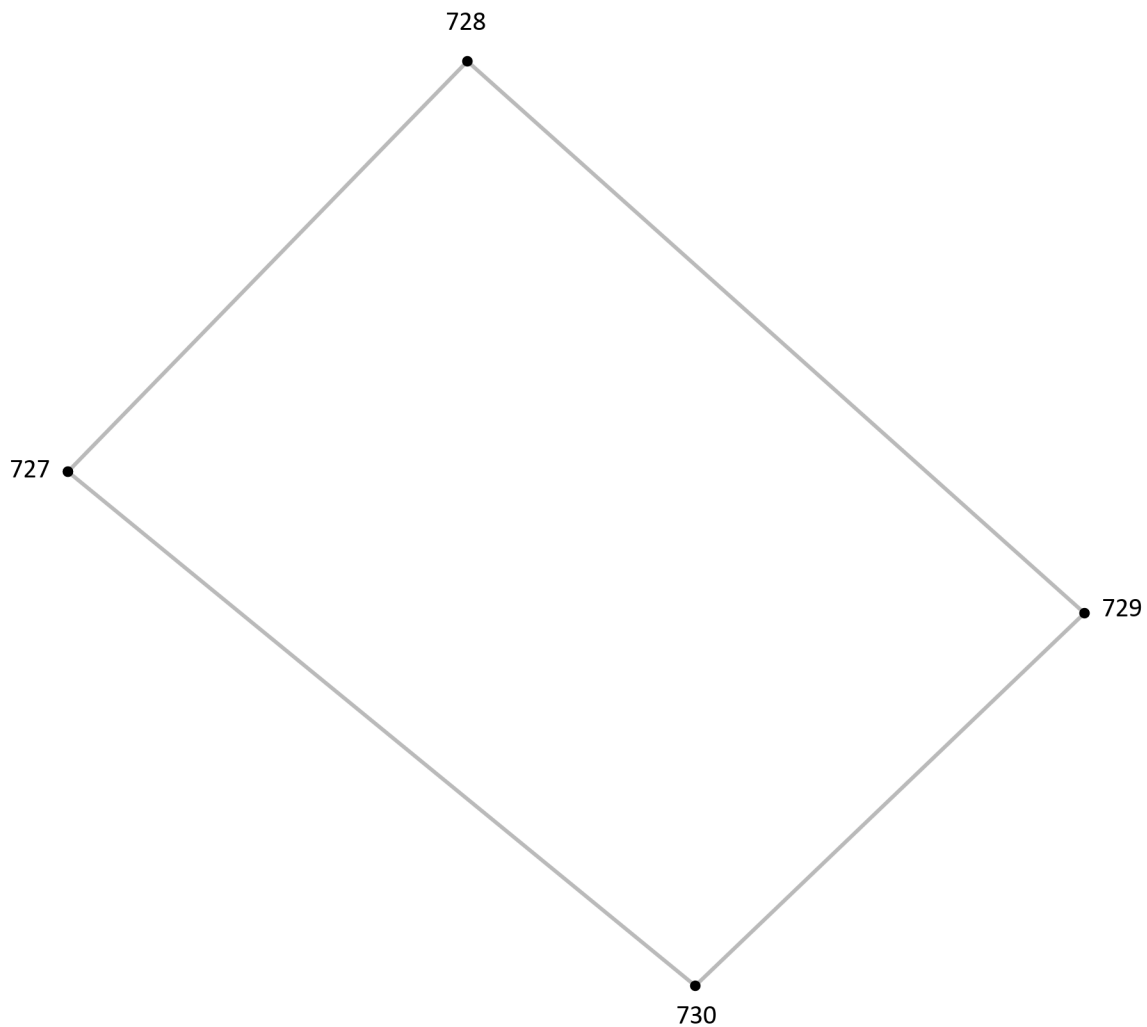
Подпись точки

Подпись _____ Дата « ___ » _____ 20__ г.

Место для оттиска печати лица, составившего описание местоположения границ объекта

Раздел 4

План границ объекта⁹



Масштаб: в 1 см - 0.4 м

Территориальная зона Ж1, часть 8

Используемые условные знаки и обозначения:



Граница территориальной зоны



Поворотная точка

13

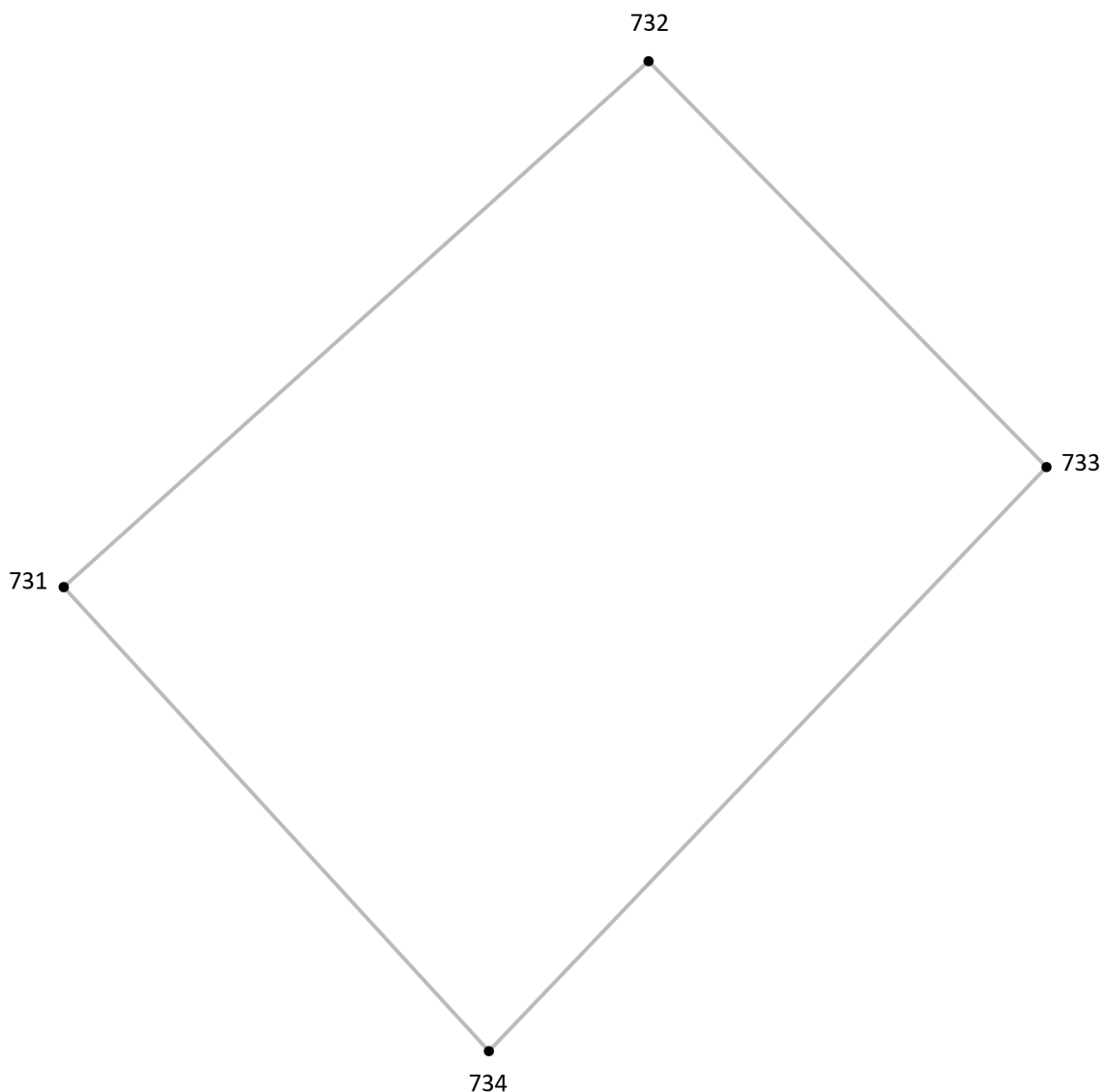
Подпись точки

Подпись _____ Дата « ___ » _____ 20__ г.

Место для оттиска печати лица, составившего описание местоположения границ объекта

Раздел 4

План границ объекта⁹



Масштаб: в 1 см - 2.7 м

Территориальная зона Ж1, часть 9

Используемые условные знаки и обозначения:



Граница территориальной зоны



Поворотная точка

13

Подпись точки

Подпись _____ Дата « ___ » _____ 20__ г.

Место для оттиска печати лица, составившего описание местоположения границ объекта

¹ Графическое описание местоположения границ населенных пунктов, территориальных зон, особо охраняемых природных территорий и зон с особыми условиями использования территории (далее - Описание местоположения границ) составляется по результатам работ по определению координат характерных точек границ населенных пунктов, территориальных зон, особо охраняемых природных территорий и зон с особыми условиями использования территории либо части (частей) таких границ.

Описание местоположения границ составляется с использованием сведений Единого государственного реестра недвижимости, Единой электронной картографической основы, картографического материала, материалов дистанционного зондирования (далее - картографическая основа), а также по данным измерений, полученных на местности.

² В строке «Местоположение объекта» раздела «Сведения об объекте» приводится описание расположения объекта с указанием наименования субъекта Российской Федерации, муниципального образования, населенного пункта.

³ В строке «Площадь объекта +/- величина погрешности определения площади (P +/- Дельта P)» раздела «Сведения об объекте» указываются площадь объекта и предельно допустимая погрешность определения такой площади, если определение площади объекта предусмотрено соответствующим договором подряда, заключаемым между заказчиком и исполнителем работ по определению местоположения объекта.

Площадь объекта указывается в квадратных метрах с округлением до 1 кв. метра.

⁴ В строке «Иные характеристики объекта» раздела «Сведения об объекте» указываются иные характеристики объекта (при необходимости).

⁵ В разделе «Сведения о местоположении границ объекта» указываются:
система координат, используемая для ведения Единого государственного реестра недвижимости, в том числе номера соответствующих зон картографической проекции;
сведения о характерных точках границ объекта;
сведения о характерных точках части (частей) границы объекта.

Для обозначения характерных точек границ объекта используются арабские цифры. Для всех характерных точек границ объекта работ либо частей таких границ применяется сквозная нумерация.

Список характерных точек границ объекта в реквизитах «Сведения о характерных точках границ объекта» и «Сведения о характерных точках части (частей) границы объекта» должен завершаться номером начальной точки в случае, если такие границы представлены в виде замкнутого контура.

Реквизит «Сведения о характерных точках части (частей) границы объекта» заполняется в случае подготовки описания местоположения части (частей) границы объекта и (или) местоположения границ частей объекта, если законодательством Российской Федерации допускается описание местоположения границы в виде отдельных ее участков или описание границ частей объекта, в том числе в отношении территорий (подзон). В этом случае реквизит «Сведения о характерных точках границ объекта» не заполняется.

В реквизите «Сведения о характерных точках части (частей) границы объекта» границы частей объектов представляются в виде замкнутого контура.

Значения координат характерных точек границ объекта приводятся в метрах с округлением до 0,01 метра в указанной системе координат.

⁶ В зависимости от примененных при выполнении работ методов определения координат характерных точек границ объекта в графе «Метод определения координат характерной точки» реквизита «Сведения о характерных точках границ объекта» указываются:

геодезический метод (метод триангуляции, полигонометрии, трилатерации, метод прямых, обратных или комбинированных засечек и иные геодезические методы);
метод спутниковых геодезических измерений (определений);
фотограмметрический метод;
картометрический метод.

⁷ Графа «Описание обозначения точки на местности (при наличии)» реквизита «Сведения о характерных точках границ объекта» заполняется в случае, если характерная точка обозначена на местности специальным информационным знаком. В остальных случаях в графе проставляется прочерк.

⁸ Требования к заполнению раздела «Сведения о местоположении измененных (уточненных) границ объекта» аналогичны требованиям к заполнению раздела «Сведения о местоположении границ объекта».

Раздел «Сведения о местоположении измененных (уточненных) границ объекта» заполняется в случае, если сведения о местоположении изменяемых (уточняемых) границ объекта были внесены в Единый государственный реестр недвижимости.

⁹ План границ объекта оформляется в масштабе, обеспечивающем читаемость местоположения границ объекта, с отображением характерных точек границ объекта, читаемых в таком масштабе.

План границ объекта оформляется в виде, совмещенном с картографической основой.

На плане границ объекта отображаются:

границы объекта (читаемые в выбранном масштабе характерные точки и части границ);
установленные границы административно-территориальных образований;
границы природных объектов и (или) объектов искусственного происхождения (если местоположение отдельных частей границ объекта определено через местоположение указанных объектов);
необходимые обозначения;
используемые условные знаки;
выбранный масштаб.